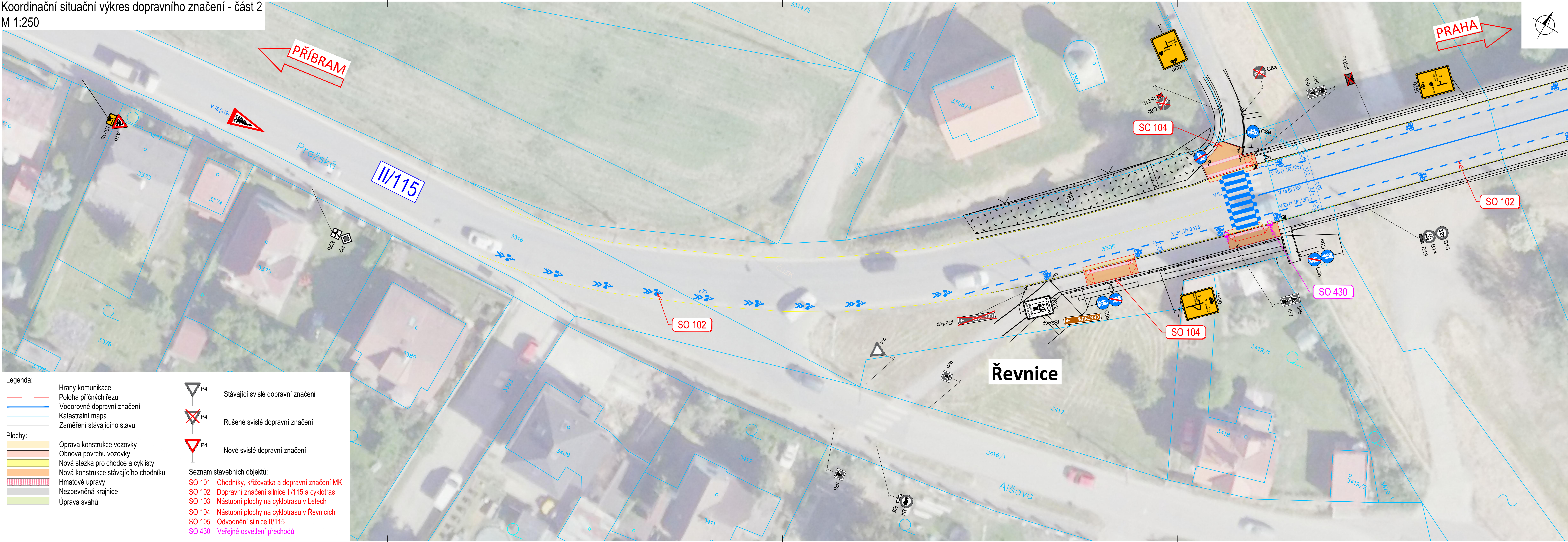


Koordinální situační výkres dopravního značení - část 2
M 1:250




01	03/2023	Zpracování požadavků SFDI	Ing. Lambert	Ing. Svoboda
Č.	Datum	Popis	Vypracoval	Schválil
REVIZE				


Souřadnicový systém S-JTSK, Výškový systém Bpv

Objednatel:

Obec Lety
Na Návsí 160
252 29 Lety



LETY Praha-západ

Navrhl/vypracoval: Ing. Jan Lambert	Zodpovědný projektant: Ing. Jan Lambert	Zhotovitel:  <p>4roads s.r.o. Slunná 541/27 162 00 Praha 6</p>
Technická kontrola: Ing. Pavel Paška	Hlavní inženýr projektu: Ing. Jan Svoboda	

Kraj:	Středočeský	Čís.sm.obj.:	21011
Katastrální území:	Lety u Dobřichovic, Řevnice	Čís.akce:	21011
Stavba:		Datum:	05/2022
Kolizní místo v Letech, křižovatka Pražská-Řevnická-Na Kovárně		Formát:	5x4
		Měřítko:	1:250
Část:	Situační výkresy		PDPS
Příloha:	Koordinální situační výkres dopravního značení - část 2		
		Číslo přílohy:	C.4.2
		Číslo kopie:	